



WOJEWÓDZTWO
KUJAWSKO-POMORSKIE



POWIAT BYDGOSKI



BYDGOSZCZ



MIASTO I GMINA
NAKŁO nad NOTECIĄ

XVIII Bydgoski Rowerowy Rajd Niepodległości



Gmina
Sienko



Gmina
Białe Błota



Gmina
Nowa Wieś Wielka

W tegorocznej edycji
XVIII Bydgoskiego Rajdu Niepodległości
hasłem jest

„Ojczyzna jest to wielki - zbiorowy - Obowiązek”

Cyprian Kamil Norwid



*** 11 listopada 2024 r. * 111 km ***

BÓG HONOR OJCZYZNA



www.rowerowa.brzoza.pl

1918-2024



Miejsca Pamięci Narodowej

NASZA NIEPODLEGŁA



XVIII Bydgoski Rowerowy Rajd Niepodległości

Miejsca Pamięci Narodowej



MPN 1

Cmentarz Bohaterów Bydgoszczy

Nekropolia kryje zwłoki 1169 mieszkańców Bydgoszczy zamordowanych na terenie Bydgoszczy w czasie niemieckiej okupacji (m.in. na Starym Rynku, w Dolinie Śmierci i w lasach podmiejskich). Zwłoki te ekshumowano w latach 1946-1948 i uroczystie pochowano no na cmentarzu. W punkcie centralnym nekropolii znajduje się urna z prochami 100 Bydgoszczan rozstrzelanych w Otorowie w październiku 1939 r. Na cmentarzu pochowano radców miejskich, kilkudziesięciu nauczycieli i księży rozstrzelanych w Dolinie Śmierci, przedstawicieli wolnych zawodów, rzemieślników i robotników oraz bydgoskie harcerki.



MPN 2 Cmentarz w Dąbrówce Nowej

W lasach koło Osówca rozstrzelano w dniu 18.10.1939 r. mieszkańców wsi Mochle i Osowiec. Ciała pomordowanych Śp. Józef Urbanowski, Śp. Bolesław Bazan, Śp. Marian Kiełpiński, Śp. Józef Stranc, Śp. Józef Urbanowski zostały pochowane na cmentarzu parafialnym w Dąbrówce Nowej.



MPN 3 Sicienko

Obelisk poświęcony pamięci św. Jana Pawła II

MPN 4 Nakło nad Notecią

Pomnik na nakielskim Rynku w Nakle został odsłonięty w 1969 r. Rynek nosił wówczas nazwę Placu LWP (Ludowego Wojska Polskiego), zaś obelisk był Pomnikiem Walki i Męczeństwa; dziś funkcjonuje jako Pomnik Wdzięczności Wojsku Polskiemu. Pomnik na nakielskim Rynku został wykonany w kształcie miecza. Oznaczony jest trzema datami: 1918 nawiązująca do powstania wielkopolskiego, 1939 – do wybuchu II wojny światowej (kampanii wrześniowej), 1945 – do zwycięstwa w II wojnie światowej. Nad datami znajdują się płaskorzeźby nawiązujące tematycznie do tych trzech wydarzeń. Płaskorzeźba nad datą 1918 zawiera jeden element nieprzystający do całej kompozycji – postać żołnierza po prawej stronie w pelerynie i hełmie ze znacznie późniejszego okresu. Pomnik z każdej strony ozdobiony jest orłem, któremu po przemianach politycznych dołożono koronę. Warto dodać, że w sąsiedztwie masztów znajdują się dwie tablice pamiątkowe.



Jedna została ufundowana w 1998 r. przez Środowiskowy Krąg Instruktorski, poświęcona pamięci poległych i zmarłych harcerzy Ziemi Nakielskiej; drugą ufundowali mieszkańcy gminy w 2008 r., upamiętniając wymarsz powstańców wielkopolskich do walki z zaborcą w pierwszych dniach stycznia 1919 r. Ławeczka Marszałka Józefa Piłsudskiego znajduje się na Nakielskim Rynku został odsłonięta 9 września 2018r. jest jednym z elementów obchodów stulecia odzyskania niepodległości. Jest także upamiętnieniem wizyty Marszałka w Nakle nad Notecią. Po odzyskaniu przez Nakło nad Notecią niepodległości, a na mocy postanowień Traktatu Wersalskiego miało to miejsce dopiero 20 stycznia 1920 r., sytuacja polityczna i militarna u zachodniego sąsiada Polski była bardzo napięta. Już w maju mieszkańcy Nakła apelowali do Dowództwa Okręgu Generalnego Poznańskiego o jak najenergiczniejsze przygotowania wojskowe, mogące skutecznie w zarodku odeprzeć wszelki jego zakus. Na przełomie 1920 i 1921 roku Niemcy przeprowadziły grę wojenną, której aspekty teoretyczne dotyczyły prowadzenia wojny z Polską. W wyniku tego gen. Kazimierz Sosnkowski wydał rozkaz utrzymania w gotowości bojowej oddziałów stacjonujących w zachodnich i północnych okęgach, a 15 kwietnia 1921 r. Marszałek Józef Piłsudski zlecił opracowanie Planu obrony granic zachodnich na obszarze DOG Poznań i Pomorze. 5 lipca 1921 r. pod dowództwem Marszałka Józefa Piłsudskiego w Nakle nad Notecią rozpoczęto pierwsze po odzyskaniu niepodległości gry wojenne. Ich celem, z jednej strony, było przeciwczenie różnych scenariuszy walk, z drugiej sprawdzenie przydatności poszczególnych oficerów na stanowiska dowódcze.



MPN 5 i 6 Paterek

Pomnik poświęcony ofiarom Zbrodni Pomorskiej. Do najbardziej znanych miejsc Zbrodni Pomorskiej na terenie powiatu nakielskiego należą Paterek oraz Sadki, zbrodnia ta była zaplanowana i zakrojona na szeroką skalę.

Na całym Pomorzu liczba ofiar stanowi 30 tysięcy ludzkich istnień. Kim byli Ci ludzie? Byli rolnikami, nauczycielami, urzędnikami, rzemieślnikami, osobami duchownymi. Zamordowano ich tylko za to, że byli Polakami i patriotami. Za to, że mówili po polsku, dbali o kulturę i wychowanie kolejnych pokoleń w duchu patriotycznym, za to że bronili swojej wiary. Oprawcami byli ich sąsiedzi – Niemcy należący do Selbstschutz. Najczęściej pod osłoną nocy przychodzili do domów i siłą zabierali swoich polskich sąsiadów do miejsc przesłuchań, często bardzo brutalnych. Niekiedy wysyłano urzędowe wezwania np. po nowy przydział pracy i pod tym pretekstem ich zamykano. Stamtąd byli wywożeni lub gnani pieszo do miejsc kaźni. Były to rozległe doliny, parowy, żwirownie oraz piaszkownie, takie jak w Paterku czy w Sadkach. Większość ofiar zginęła od kul wystrzelonych z karabinów. Byli również tacy, którzy ponieśli śmierć od ciosów zadanych tępymi narzędziami – kolbami karabinów lub łopatami. Skala zbrodni dokonanej jesienią 1939 roku – Zbrodni Pomorskiej jest ogromna. Niestety nie można jej jednoznacznie oszacować. Selbstschutz niszczył swoje archiwa, oprawcy palili również zwłoki by zatrzeć ślad swojego okrucieństwa. Należy jednak pamiętać, że była to wówczas największa w okupowanej Polsce zbrodnia. Niestety całkowita liczba ofiar jest niemożliwa do ustalenia ponieważ sprawcy zniszczyli dokumentację i skutecznie zacierali ślady swoich zbrodni. Na terenie powiatu nakielskiego znajduje się





XVIII Bydgoski Rowerowy Rajd Niepodległości



kilka miejsc, w których mordowano polską ludność. Jednym z nich jest żwirowisko w Paterku. To tutaj w październiku i listopadzie 1939 roku Niemcy zamordowali ok. 300 osób.

MPN 7 Potulice

Pomnik, Krzyż z Jezusem – Ofiarom Przemocy i Niwoli. Pierwszych więźniów do Potulic przywieziono w 1941 roku. Przez bramy obozu w Potulicach przeszło około 25 tysięcy osób. Zmarło ponad 1300 osób. W tym ponad połowa to były dzieci. Głodzone, maltretowane, bite, a także kierowane do ciężkiej pracy. Potulice to przede wszystkim miejsce pamięci o tych najbardziej niewinnych. Mamy tutaj opisanych 767, prawie 800 dzieci, to jedno z najstraszniejszych miejsc na Pomorzu. Obóz w Potulicach został wyzwolony w styczniu 1945 roku.



MPN 8 Gorzeń

Pomnik pamięci mieszkańców Gorzenia Śp. Bolesława Boczyńskiego, Śp. Wacława Wesołowskiego, Śp. Bolesława Wudzyńskiego zamordowanych przez Niemców jesienią 1939 r. w Gorzeniu.



MPN 9 Brzoza
Pomnik – Mogiła Powstańców Wielkopolskich Monument upamiętnia powstańców poległych

w walkach o Brzozę w styczniu 1919 roku, kiedy to w wyniku bitwy z Niemcami zginęło tu dwudziestu młodych żołnierzy Pierwszego Pułku Grenadierów Kujawskich. Dwunastu poległych pochowano wówczas na wzgórzu Kozaka w Brzozie. Na zbiorowej mogile powstańczej 27 maja 1923 roku odsłonięto obelisk, a placyk u jego stóp w dwudziestolecu międzywojennym był miejscem obchodów corocznych świąt kościelnych, państwowych, uroczystości patriotycznych i lokalnych. W 1940 roku na rozkaz władz hitlerowskich monument został zniszczony. Po zakończeniu II Wojny Światowej, w miejscu zniszczonego pomnika ustawiono drewniany krzyż, a we wrześniu 1964 roku odsłonięto obelisk wraz z tablicą pamiątkową. W takiej formie przetrwał do wiosny 2010 r. Odtworzony obecnie na podstawie przedwojennych zdjęć „nowy” pomnik jest wierną repliką pomnika istniejącego w latach 1923-1940. Składa się z dwóch kolumn ozdobionych głowicami z motywem rozety powstańczej i krzyżem z napisem „Naszemu bohaterom poległym w Brzozie w styczniu 1919”. Na postumentach umieszczono figurę Chrystusa oraz leżącego, ranego Powstańca. Na ścianie pomnika w jego dolnej części, po obu stronach znajdują się dwie tablice z nazwiskami poległych Powstańców.



W mogile spoczęli:

szer. Stanisław Chęsiak
szer. Tadeusz Ciesielski
szer. Walenty Górny
szer. Marian Krupski
szer. Maksymilian Krzywiński
szer. Józef Łysiak

szer. Kacper Myśliński
szer. Józef Skrysiak
szer. W. Szymkowski
szer. Wojciech Szymański
szer. Leon Tyczka
szer. Jan Wiśniewski

MPN 10 Zielonka

Figura Matki Boskiej poświęcona Powstańcom. Generał Jan Henryk Dąbrowski w czasie Powstania Kościuszkowskiego, wyszedłszy zwycięsko z bitwy pod Łabiszynem 28/29.09.1794 roku, po 2 dniach wyzwolił spod panowania pruskiego Bydgoszcz. Zwycięstwo pod Łabiszynem i wyzwolenie Bydgoszczy, mimo że było krótkotrwałym tryumfem nad zaborcą, miało wielki wpływ na kształtowanie świadomości narodowej następnych pokoleń Polaków.



MPN 11 Bydgoszcz

Pomnik Walki i Męczeństwa Ziemi Bydgoskiej – pomnik umieszczony na Starym Rynku w Bydgoszczy, ku czci Polaków zamordowanych wskutek terroru hitlerowskiego. Pomnik na Starym Rynku ustawiono dla upamiętnienia publicznych egzekucji, jakie na nim przeprowadzono 8-10 września 1939 r. Dodatkowo w 1940 r. władze hitlerowskie dokonały rozbiórki całej zachodniej pierzei Starego Rynku wraz z kościołem pojezuickim, przed którym przeprowadzono masowe egzekucje. Szczególnie krwawo zaznaczył się dzień 10 września 1939 oficjalnie wyznaczony przez władze okupacyjne jako dzień odwetu za „krwawą niedzielę”. Mieszkańców miasta rozstrzelano na Starym Rynku przed kościołem pojezuickim, przed muzeum miejskim i biblioteką miejską. Wśród ofiar egzekucji przeważała młodzież gimnazjalna i harcerze. Egzekucje odbywały się również w robotniczej dzielnicy na Szwedewowie, na stadionie, w lesie gdańskim, na placu ćwiczeń na Jachcicach, w gmachu gestapo na Bielawkach, w piwnicach ratusza miejskiego oraz w miejscowościach podbydgoskich: Trzyszczyn, Borzoza, Fordon i Borówno. Nauczycieli szkół bydgoskich rozstrzelano w tzw. „Dolinie Śmierci” pod Fordonem (obecnie dzielnica Bydgoszczy). Zginęli tam również lekarze, urzędnicy i kapłani, robotnicy i prawnicy, rzemieślnicy i kupcy. Ofiary przywożono ciężarówkami po 50 do 70 osób. Przy świetle reflektorów samochodowych ludzi wpędzano do pozostałych tam rowów strzeleckich albo kazano im kopać nowe rowy, a następnie zabijano strzałami karabinowymi lub rewolwerowymi. Rannych dobijano albo zasypywano żywcem. Akcja eksterminacyjna trwała jeszcze ponad miesiąc. Ofiarą terroru padł również prezydent miasta Leon Barciszewski, aresztowany i po przejściu ciężkich tortur rozstrzelany. Wciąż nie udało się ustalić liczby ofiar polskich i żydowskich, które zostały rozstrzelane w „Dolinie Śmierci”. Nie odnaleziono żadnych niemieckich dokumentów na ten temat. W 1947 roku przeprowadzono na tym terenie ekshumację, odnaleziono szczątki 306 ofiar. Wiadomo jednak, że znajduje się tam jeszcze nawet do 1600 zwłok. Miejsce straceń stało się symbolem męczeństwa bydgoszczan. W ciągu pierwszych czterech miesięcy okupacji Niemcy zamordowali około 5 tys. mieszkańców Bydgoszczy i powiatu bydgoskiego, z czego prawdopodobnie ponad 1500 ofiar pochodziło z Bydgoszczy. Tysiące bydgoszczan wysiedlono do tzw. generalnej guberni, wywieziono do obozów koncentracyjnych, skierowano na roboty przymusowe w głąb III Rzeszy, a rodziny polskie wyrzucono z mieszkań. Niemieccy sprawcy bydgoskich mordów w większości uniknęli odpowiedzialności karnej. Przed polskimi sądami stanęło tylko kilku zbrodniarzy. Nadzorujący zbrodniczą akcją z Ludolf von Alvensleben po zakończeniu II wojny światowej zbiegł do Argentyny, gdzie zmarł w 1970 roku.



**PATRONAT
HONOROWY**



**Marszałek Województwa
Kujawsko-Pomorskiego**
Piotr Całbecki



**PATRONAT HONOROWY
PREZYDENT BYDGOSZCZY**
Rafał Bruski

HONOROWY PATRONAT



Starosta Powiatu Bydgoskiego
Piotr Kozłowski



Wójt Gminy Sicienko
Piotr Chudzyński



Burmistrz Miasta i Gminy
Nakła nad Notecią
Sławomir Napierała



Wójt Gminy Białe Błota
Magdalena Maison



Wójt Gminy Nowa Wieś Wielka
Zbigniew Wiśniewski



ORGANIZATOR



MARTENS



PARTNERZY



rowertour.com

PARTNER ROWEROWY



POLSKIE RADIO



BYDGOSZCZ

PARTNER MEDIALNY

PROGRAM GODZINOWY: XVIII Bydgoski Rowerowy Rajd Niepodległości 11 listopada 2024 r.

- godz. 6.45-7.10 – **Bydgoszcz – przed Cmentarzem Bohaterów Bydgoszczy, ul. Generała Stanisława Grzmota-Skotnickiego 11**, wydawanie pakietów startowych dla uczestników spoza Bydgoszczy.
- godz. 7.30 – **Bydgoszcz – Cmentarz Bohaterów Bydgoszczy**, zbiórka uczestników, odśpiewanie hymnu Polski, złożenie zniczy i wiązanek kwiatów.
- godz. 7.45 – **Bydgoszcz – start rajdu z pod Cmentarza Bohaterów Bydgoszczy.**
- godz. 8.50 – **Dąbrówka Nowa** – cmentarz, złożenie zniczy na mogiłach pomordowanych w czasie II Wojny Światowej.
- godz. 9.00 – **Sicienko**, przyjazd rajdu – Rogal Świętomarciński, przerwa 30 min.
- godz. 9.15 – Złożenie znicza przy obelisku ku pamięci św. Jana Pawła II.
- godz. 11.15 – **Nakło nad Notecią** – Rynek, złożenie znicza przy Pomniku Wdzięczności Wojsku Polskiemu.
- godz. 11.40 – **Paterek** – złożenie znicza przy tablicy, w hołdzie mieszkańcom i nauczycielom wsi Paterek maltretowanym przez niemieckie władze okupacyjne w 1939 r.
- godz. 11.50 – **Paterek** – złożenie znicza w miejscu straceń – Zbrodnia Pomorska.
- godz. 12.10 – **Paterek** – posiłek przy Szkole Podstawowej.
- godz. 13.00 – Kontynuacja rajdu – jedziemy w kierunku Chobielin, występ.
- godz. 13.35 – **Potulice** – złożenie znicza przy Pomniku Ofiarom Przemocy i Niewoli.
- godz. 13.50 – **Gorzeń** – złożenie znicza przy tablicy ku pamięci mieszkańców Gorzenia zamordowanych przez Niemców 1939 r.
- godz. 15.45 – **Brzoza** – złożenie znicza przy Pomniku Powstańców Wielkopolskich.
- godz. 16.00 – **Kościół w Brzozie** – Msza Św. w intencji Ojczyzny.
- godz. 16.50 – Kontynuacja rajdu – jedziemy w kierunku Przyłęk.
- godz. 17.30 – **Zielonka** – złożenie znicza – Figura Matki Boskiej.
- godz. 18.15-19.00 – **Meta, Bydgoszcz – Stary Rynek**, złożenie znicza przy Pomniku Walki i Męczeństwa, uroczyste zakończenie rajdu, rozłożenie flagi Polski i odśpiewanie Hymnu Polski, wręczenie medali pamiątkowych.



Gmina
Sicienko

SICIENKO – GMINA ATRAKCYJNA TURYSTYCZNIE, SPORTOWO I KULTURALNIE

Odpoczynek na łonie natury to spokój, relaks i urokliwe widoki. Gmina Sicienko, bogata w naturalne piękno, oferuje liczne atrakcje turystyczne, w tym kilka szlaków oraz cztery jeziora.

Chcąc w pełni wykorzystać potencjał otaczającej przyrody, w 2024 r. w Wierzchucinku powstała Plaża pod Wierzbami. To nowoczesne miejsce wyposażone jest w pływający pomost, drewnianą promenadę, ławki i kompleksowe zaplecze dla letników, co sprawia, że jest idealnym celem na wakacyjne wypady. W trakcie sezonu kąpielowego dostępne są także dodatkowe atrakcje, takie jak wypożyczalnia sprzętu wodnego oraz food trucki.

Od kilku lat, w lipcu, nad jeziorem odbywa się również Piknik nad jeziorem w Wierzchucinku, który łączy dobrą zabawę z promocją bezpieczeństwa nad wodą.

Sicienko od dawna cieszy się renomą gminy, w której sport odgrywa kluczową rolę. Sukcesy lokalnych zapaśników, piłkarzy oraz graczy uni-hokeja są na to najlepszym dowodem. W odpowiedzi na potrzeby klubów sportowych oraz mieszkańców, rozwijana jest infrastruktura tego typu.

Jednym z najważniejszych inwestycyjnych projektów sportowych jest Centrum Sportu w Sicienku warte ok. 17 mln zł, z czego ok. 80% finansowane zostało ze źródeł zewnętrznych. Obiekt ten oferuje różnorodne udogodnienia, takie jak sala dla zapaśników, zaplecze dla piłkarzy oraz inne pomieszczenia użytkowe – siłownia, kort do squasha czy miejsce do ping-ponga/e-sportu. W bezpośrednim sąsiedztwie budynku znajduje się nowoczesny stadion piłkarski, wyposażony w sztuczne



oświetlenie i trawę hybrydową, którego otwarcie miało miejsce 20 października 2024 r. i było połączone z emocjonującym meczem piłki nożnej w ramach UEFA Development, w którym zmierzyły się reprezentacje U-15 Polski i Luksemburga. Dzięki temu wszystkiemu sicienskie Centrum Sportu stanowi idealne miejsce zarówno dla mieszkańców uprawiających sport hobbystycznie, jak i dla lokalnych sportowców osiągających liczne sukcesy.

Co więcej, co roku organizowana jest Gala Sportu w Sicienku, w której uczestniczy ok. 300



osób. Podczas tego wydarzenia nawet kilkudziesięciu sportowców odbiera stypendia i nagrody.

Kultura to ważna część życia mieszkańców gminy Sicienko. W związku z tym na jej terenie odbywa się wiele wydarzeń sprzyjających integracji i rozrywce. Wśród cyklicznych imprez znajdują się: Gala Sportu, Gminny Dzień Kobiet, Majówka z Gminą Sicienko, Gminny Dzień Matki, Jakubowy Rodzinny Rajd Rowerowy, Jarmark Produktów Lokalnych w Sicienku, Piknik nad jeziorem w Wierzchucinku, Letnie Kino Plenerowe, Dożynki Gminne i Gminny Dzień Edukacji.

Wydarzenia te stanowią doskonałą okazję do zabawy dla osób w różnych wieku. Przyciągają gwiazdy mniejszego i większego formatu, a także umożliwiają prezentację regionalnych produktów. Dzięki tym atutom, w imprezach biorą udział goście z całego powiatu, województwa, a nawet kraju.

Jednymi z najważniejszych większych wydarzeń w gminie Sicienko są Majówka i Dożynki, jednakże nieustannie realizowane są też mniejsze inicjatywy. Organizacja Jakubowego Rodzinnego Rajdu Rowerowego to tradycja gminy, która rozpoczęła się w 2012 r. Pierwsza edycja, znana jako Rodzinny Rajd Rowerowy Kolumb, została przeprowadzona przez Stowarzyszenie Rycerze Kolumba, z Piotrem Chudzyńskim jako pomysłodawcą. Do 2019 r. rajd odbywał się we współpracy ze Stowarzyszeniem „Nasza Gmina Sicienko” i MGOKiR Mrocza. W 2022 r. wydarze-



nie włączono do gminnych imprez i przyjęło nazwę – Jakubowy Rodzinny Rajd Rowerowy, organizowany pod patronatem Parafii pw. św. Jakuba Mniejszego Apostoła w Dąbrówce Nowej. Edycja w 2024 r. była zatem 3. pod nowym terminem i 11. w historii rajdu. Mimo zmiany nazwy idea wydarzenia oraz jego elementy pozostały takie same. Rajd rozpoczyna się mszą świętą, a w czasie postępu dzieci i młodzież mogą wziąć udział w grze terenowej. Co najważniejsze - co roku rajd staje się okazją do rodzinnej wyprawy, w trakcie której fizyczny wysiłek łączy się z zabawą. W 2024 r. najmłodszą uczestniczką była Urszulka, mająca 1 rok i 2 miesiące, a najstarszym kolarzem pan Władysław (89 lat). To wspaniale pokazuje, iż nasz rajd jest dla każdego ponieważ wiek to tylko liczba.





Miasto i Gmina Nakło nad Notecią

Gmina Nakło nad Notecią

zajmuje obszar 187 km kw. i liczy 28 701 mieszkańców (XII 2023). Jest naturalnie przedzielona rzeką Noteć na część północną i południową. Lasy zajmują prawie piątą część obszaru. Samo miasto liczy 17 152 mieszkańców.

Już w XI w. Nakło było ważnym grodem warownym na ówczesnym pograniczu Pomorza. W 1109 r. uległo Bolesławowi Krzywoustemu. W 1299, między 29 maja a 3 czerwca, Władysław Łokietek nadał prawa budowania miasta przy grodzie na prawie magdeburskim. Miasto królewskie Nakło, jako najstarsze, zostało zarazem uznane stolicą Krajny.

Walory turystyczno-krajobrazowe

Nakło nad Notecią jest stolicą powiatu nakielskiego. Leży na prawym brzegu Noteci dostarczającej niezwykle urokliwych wrażeń, zwłaszcza zakola tej rzeki. Noteć jest spięta kanałem bydgoskim z zachowanymi śluzami ręcznie sterowanymi, stanowiącymi niezwykłą atrakcję turystyczną (śluzę nr: 7 Józefinki, gdzie stopień piętrzący tworzą śluza żegluga i jaz ulgowy z kanałem ulgi, 8 – Nakło Wschód, wybudowana w latach 1912-14, 9 – Nakło Zachód, wybudowana w 1914 r., w skład której wchodzi jazy północny i południowy). Na południowy wschód od kanału biegnie Stara Noteć Rynarzewska, będąca atrakcją dla kajakarzy. Noteć stanowi ważny odcinek międzynarodowej drogi wodnej E-70.

Kompleks rekreacyjno-sportowo-kulturalny

W wyniku szeregu inwestycji ostatnich lat, w mieście wyraźnie kształtuje się swoiste centrum rekreacyjno-sportowo-kulturalne. W samym centrum kompleksu leży park Jana III Sobieskiego, w którym znajduje się wieża widokowa, udostępniana mieszkańcom, i urządzenia rekreacyjne. Ścianę południowo-zachodnią tworzy modernizowany Nakielski Ośrodek Kultury, przy którym powstaje



nowoczesna biblioteka i nowy amfiteatr. Nieopodal znajduje się kort tenisowy „Sokół”, na który przyjeżdżają tenisisti nawet z odległych miast. Od północy mamy krytą pływalnię „Naquarius”, przy której powstaje lodowisko wielofunkcyjne, skatepark – jeden z największych tego typu obiektów w regionie, i właśnie zmodernizowany stadion miejski im. Klemensa Biniakowskiego, z pełną infrastrukturą dla lekkiej atletyki. Uzupełnieniem tego kompleksu są pięknie zagospodarowane ogródki działkowe, rozciągające się na przestrzeni jakichś 210 tys. m kw.





Wydarzenia sportowe

W tym zakresie możemy się pochwalić ponadprzeciętną aktywnością i osiągnięciami. Międzynarodowy Halowy Turniej Piłki Nożnej im. M. Kensego odbywa się z udziałem drużyn z miast partnerskich: Nakło (Słowenia), Nakło (Czechy), Elsterwerda (Niemcy). W oparciu o Naquariusza organizowany jest Memoriał im. J. Jaskólskiego w Pływaniu Dzieci i Młodzieży. Są biegi uliczne im. K. Biniakowskiego, Nocny Turniej Siatkówki Plażowej, Niepodległościowy Maraton MTB, Nakielski Mityng Lekkoatletyczny. W Nakle nad Notecią odbywają się również wydarzenia o randze krajowej, a nawet międzynarodowej – przykładami może być Memoriał Lekkoatletyczny im. Wiesława Czapiewskiego czy turniej towarzyski UEFA U15 Development.

Na wysokim poziomie stoi lekkoatletyka i siatkówka. Dwóch oszczepników i młociarka znaleźli się w kadrze Polski.

Wydarzenia kulturalne i okolicznościowe

W Nakle nad Notecią rozwija się życie kulturalne. Co roku organizowane są: Nakielski Koncert Noworoczny, Jarmark św. Wawrzyńca, Konkurs Pianistyczny dla dzieci i młodzieży pod honorowym patronatem Rafała Blechacza, Festiwal Muzyka nad Notecią (ten z 2023 r. zgromadził 10-tysięczną widownię), na którym w trakcie minionych 4 edycji występowały gwiazdy polskiej muzyki jak np. Smolasty, Tede, Pawbeats Orchestra, Paluch, Sarsa, Grubson, Sarius, Dwa Sławy, Marika, P.A.-F.F., Skytech i inni.

Pamięć o przeszłości wyraża się choćby poprzez monumenty: ławeczkę Piłsudskiego (był w mieście w związku z pierwszymi po odrodzeniu kraju manewrami woj-



skowymi), ławę Władysława Łokietka (nadał Nakłu prawa miejskie).

Lokalna marka

Szereg produktów, jakie są wytwarzane w naszej gminie, zdobyło już szersze uznanie. Browar Krajan jest jednym z nielicznych regionalnych w kraju, który utrzymał





się na rynku i zaopatruje w złocisty trunek znaczną część Polski. Zdobywał też wyróżnienia na różnego rodzaju targach.

Nakielski karp – taką markę posiada stosunkowo niedawno, ale sama ryba jest już uznana od wielu lat, a pochodzi ze ślesieńskich stawów.

Również w Ślesinie ukształtowała się kolejna marka – Spizarnia hrabiny Potulickiej, słynąca ze znakomitych serów.

„Markę Nadnotecką”, nadawaną przez Związek Miast i Gmin Nadnoteckich, zdobyły z kolei miody z pasiek Kuś oraz Płotka.

Podczas organizowanego Jarmarku św. Wawrzyńca prowadzony jest konkurs „Dla Krajny i Pałuk Wawrzyniec kucharzy”, podczas którego jury wybiera najlepsze potrawy, czy wypieki.

Co warto zobaczyć w Nakle nad Notecią

- Muzeum Ziemi Krajeńskiej (ul. Pocztowa 14): zwiedzanie ekspozycji, możliwość zapoznania z publikacjami dotyczącymi Nakła i Krajny.
- Spichlerze przy ul. Powstańców Wielkopolskich i Pocztowej (obiekt muzeum) wybudowane techniką muru pruskiego.
- Kościół pw. św. Wawrzyńca (wmurowane tablice pamiątkowe ku czci Antoniego Nadskakuły oraz por. Siekierskiego) pobudowany w I poł. XIX w. w stylu neorenesansowym; w 1925 r. przebudowany na styl neobarokowy. W tym kościele koncertował nakielanin Rafał Blechacz – zwycięzca XV Międzynarodowego Konkursu Chopinowskiego.
- Kościół pw. św. Stanisława BM, dawniej ewangelicki, zbudowany w 1887 r. w stylu neogotyckim. Podczas działań wojennych utracił charakterystyczną strzelistą wieżę, odbudowaną kilka lat temu.

- Pochodząca z końca XIX i pocz. XX w. zabudowa Nakła w ciągu ulic Bydgoska, Rynek, Dąbrowskiego, ukazująca różnorodność stylów i zamożność ich właścicieli.
- Chata szypra z końca XVIII w. przy ul. Hallera.
- Budynek banku przy ul. Hallera
- Budynek dawnych koszar pruskich, obecnie siedziba sądu rejonowego i prokuratury
- Dworzec kolejowy z końca XIX w.. Zewnętrznie obiekt zachował się w niezmienionej formie.
- Cukrownia Nakło – obiekt XIX-wieczny i miejsce, gdzie znaleziono pozostałości człowieka sprzed ok. 5 000 lat.



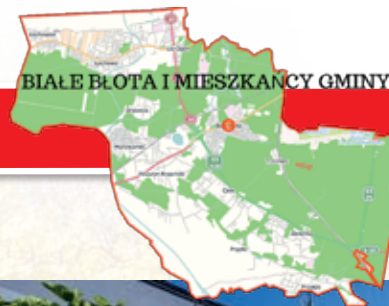


- Dawny zespół gimnazjum, obecnie I Liceum Ogólnokształcące im. Bolesława Krzywoustego. Budynek pochodzi z II poł. XIX w.
- Przystań rzeczna z wypożyczalnią sprzętu wodnego.
- Wieża widokowa w parku im. Jana III Sobieskiego. Park wzbogacony w infrastrukturę rekreacyjną.
- Cmentarz rzymsko-katolicki przy ul. Bohaterów, za nim dawna pruska prochownia, obecnie z charakterystyczną figurą Chrystusa; cmentarz przy kościele pw. św. Wawrzyńca z 1891 r.
- Stadion Miejski im. Klemensa Biniakowskiego
- Kryta Pływalnia Naquarius
- Skatepark

Znajdź nas na:

www.naklo.pl
www.facebook.com/gminanaklo
www.instagram.com/naklo_official
www.youtube.com/umignaklo
www.x.com/gminanaklo





Gmina
Białe Błota

Gmina Białe Błota, jest gminą wiejską, położoną w południowo-zachodniej części powiatu bydgoskiego, w województwie kujawsko-pomorskim. Do 1954 roku, tereny te wchodziły w skład gminy Bydgoszcz. Po 1954 roku w wyniku reformy i połączeniu z dawną gromadą Łochowa, powstała większa gromada Białe Błota. Gmina Białe Błota w obecnych granicach administracyjnych powstała 1 stycznia 1973 r.

Umiejscowienie w bezpośrednim sąsiedztwie dużego miasta – zaledwie 3 km do granic Bydgoszczy – miało niewątpliwy wpływ na splatanie się historii obydwu miejscowości.

Dziś, po 100 latach od odzyskania niepodległości przez Bydgoszcz i okoliczne gminy, możemy dokonać podsumowań i cieszyć się zaistniałymi przez te lata zmianami. Obecnie siedzibą władz gminy są Białe Błota. Gminę zamieszkuje ponad 23 000 mieszkańców, a ich liczba sukcesywnie rośnie. Nowe osiedla zabudowy jednorodzinnej powstają w otoczeniu lasów, malowniczych tras rowerowych oraz szlaków wodnych.

Niewątpliwym atutem Białych Błot do lokowania inwestycji jest położenie przy głównych drogach – drodze międzynarodowej E261 oraz krajowej S10 i S5, które prowadzą do: Warszawy, Poznania, Szczecina, Gdańska. Na terenie naszej gminy znajduje się port lotniczy i linie kolejowe na trasie: Bydgoszcz, Wągrowiec, Poznań oraz Bydgoszcz, Inowrocław.

Gmina Białe Błota to nie tylko dobre miejsce dla rozwoju inwestycji. Różnorodność wynikająca m.in. z położenia w Pradolinie Toruńsko-Eberswaldzkiej i Puszczy Bydgoskiej w nadnoteckiej strefie klimatycznej, sprzyja rekreacji i wypoczynkowi. Lasy stanowią 53% powierzchni gminy. Na ich terenie można odnaleźć ścieżki dydaktyczne, pozwalające na aktywne spędzanie wolnego czasu. W Białych Błotach znajdują się pomniki przyrody ożywionej oraz obszary Natura 2000. To miejsca siedlisk wielu gatunków ptaków, w tym chronionych. Jednym z nich jest Czapla, która stała się symbolem gminy.

Białe Błota to gmina, w której historia przeplata się z nowoczesnością. Warty uwagi i zobaczenia jest neo-



gotycki kościół w Cielu z 1893 roku oraz stopień wodny na Kanale Górnonoteckim w Lisim Ogonie z 1882 roku. Kanał Górnonotecki wraz z niezliczoną siecią kanałów odwadniających, stanowi blisko 30-kilometrowy szlak żeglowny dla kajaków oraz łodzi.

Mieszkańcy gminy mają do dyspozycji nowoczesne obiekty sportowe, stadion lekkoatletyczny, boiska, siłownie plenerowe oraz skateparki. Gminne Centrum Kultury organizuje imprezy plenerowe, koncerty, a także ciekawe wydarzenia muzyczne i teatralne. Dzięki swoim walorom rekreacyjnym i inwestycyjnym gmina Białe Błota jest jedną z najszybciej rozwijających się w regionie kujawsko-pomorskim.





Gmina Nowa Wieś Wielka

Gmina Nowa Wieś Wielka położona jest w środkowej części Województwa Kujawsko-Pomorskiego, w odległości około 20 km od Bydgoszczy i Inowrocławia. Wchodzi w skład Powiatu Bydgoskiego. Gminę zamieszkuje około 10 tysięcy osób, w większości osiedlonych w dwóch aglomeracjach skupionych wokół miejscowości Brzoza i Nowa Wieś Wielka. Teren Gminy w przeszło 62% pokrywają lasy. Na jej obszarze znajduje się największe naturalne jezioro w Powiecie Bydgoskim – Jezioro Jezuićkie. Potencjał ten umożliwia różnego rodzaju aktywności związane na przykład z plażą w Chmielnikach lub innymi miejscami położonymi w jego sąsiedztwie lub oznaczonym miejscem przecięcia się 18 południka i 53 równoleżnika nieopodal Nowego Smolna.

Z inicjatywy władz samorządowych dokonano wyznaczenia nowych oraz uporządkowania i ponownego oznakowania istniejących szlaków turystycznych, które znajdują się na terenie Gminy i prowadzą przez miejsca niezwykle atrakcyjne przyrodniczo i historycznie. Ostatnio we współpracy z zarządami dróg krajowych oraz wojewódzkich podejmowane są działania zmierzające do powstania ścieżek rowerowych wzdłuż głównych arterii komunikacyjnych Gminy. Sprzyja to możliwości prowadzenia aktywnego wypoczynku przez Mieszkańców i Gości.

Urząd Gminy ma zarejestrowanych około 730 podmiotów prowadzących działalność gospodarczą, chociaż na terenie Gminy nie ma dużych przedsiębiorstw, powiązanych z uciążliwościami dla otoczenia i sąsiedztwa. Często używane jest określenie, że Gmina stanowi bardzo dobre miejsce do mieszkania, dlatego na przestrzeni ostatnich lat dużo osób wybiera ten teren jako miejsce swojego osiedlenia.

Podejmowane inwestycje i zaangażowanie w pozyskiwanie środków zewnętrznych, głównie unijnych, prowadzą do przygotowania terenu Gminy na zaspokojenie cywilizacyjnych potrzeb jej Mieszkańców. Wybudowano nowy budynek szkolny na potrzeby Gimnazjum w Brzozie (przekształcony obecnie w jedną z siedzib szkoły podstawowej) oraz nowe Przedszkole w Brzozie, co diametralnie zmieniło jakość świadczonych usług oświatowych, wraz z profesjonalnym przygotowywaniem posiłków dla wychowanków i uczniów. Przeprowadzono kompleksową modernizację obiektu wykorzystywanego na potrzeby pomocy społecznej, w tym funkcjonowania

Środowiskowego Domu Samopomocy. Zakład Gospodarki Komunalnej pozyskał nową siedzibę po zlikwidowanym posterunku Policji. Przebudowano dwie siedziby Gminnej Przychodni Zdrowia zapewniając między innymi funkcjonowanie w nich punktów rehabilitacji. Dokonano termomodernizacji wszystkich budynków publicznych. Na potrzeby sportu i rekreacji wybudowano boisko piłkarskie, zaplecze sportowe, Orlika oraz boiska wielofunkcyjne przy szkołach.

Prawie cały teren Gminy jest zwodociągowany. Kolejne siedziska mają możliwość podłączania się do gminnego wodociągu funkcjonującego w całości w oparciu o wodę, która cyrkuluje. Płynąc w rurach ma ona zapewnioną odpowiednią jakość, co jest niezwykle istotne dla poszczególnych odbiorców. Dostarczana jest z trzech stacji uzdatniania wody, w każdej z których są po dwa ujęcia głębinowe. Takie rozwiązanie zapewnia stały dopływ świeżej wody i bez względu na panujące warunki atmosferyczne ogranicza do minimum wystąpienie awarii pozbawiającej Mieszkańców jej dostaw.

W Gminie przeprowadzana jest kompleksowa modernizacja systemu kanalizacyjnego. Działały dwie przestarzałe oczyszczalnie ścieków. W 2017 r. wybudowano nowoczesną oczyszczalnię w miejscowości Brzoza. Zrealizowana jest również inwestycja w postaci kolektorów tłoczno-grawitacyjnych, które połączyły największe miejscowości i w końcowym efekcie zapewnią odbiór ścieków praktycznie z terenu całej Gminy oraz fragmentu gminy sąsiedniej. Z kolei realizowanie inwestycji wodno-kanalizacyjnych pozwala na systematyczne, dalsze utwardzanie dróg i oświetlanie ich.

30 lat podejmowania decyzji przez Obywateli i władze samorządowe diametralnie zmieniło oblicze i funkcjonowanie Gminy Nowa Wieś Wielka. Priorytetem jest koncepcja zrównoważonego i wszechstronnego rozwoju Gminy Nowa Wieś Wielka wypełniana poprzez wykonywanie zadań Gminy, podejmowanie inicjatyw służących poszczególnym Mieszkańcom oraz umożliwianie ich osobistej aktywności.



Samorząd tworzy wspólnota Mieszkańców, a fundamentem jego działania jest zaspokajanie ich potrzeb. W Gminie Nowa Wieś Wielka w oparciu o koncepcję wszechstronnego i zrównoważonego rozwoju podejmuje się decyzje, w których przede wszystkim zmierza się do zaspokajania potrzeb ogólnych, ale przy nie bagatelizowaniu oczekiwań nawet pojedynczych osób. Tak dzieje się od wielu lat. Władze Gminy troszczą się o sprawne działanie wszystkich instytucji odpowiedzialnych za zapewnienie prawidłowego funkcjonowania poszczególnych obszarów życia społecznego. Niezwykle ważne jest jednak równoczesne podnoszenie standardu codziennego życia oraz spędzania czasu wolnego, który można poświęcić na rekreację i odpoczynek.

Posługując się tą metodologią jako jeden z priorytetów uznano uporządkowanie spraw związanych z gospodarką wodno-ściekową. Na przestrzeni kilku lat, wykorzystując środki własne, ale i pochodzące z programów poprzedniej perspektywy finansowej Unii Europejskiej oraz ze źródeł krajowych – rządowych i związanych z ochroną środowiska, udało się przeprowadzić gruntowną modernizację systemu. Wybudowano nową oczyszczalnię ścieków w miejscowości Brzoza, w miejscu posadowienia wcześniej istniejącego obiektu i zlikwidowano drugą gminną oczyszczalnię w miejscowości Dziemionna. Nowa oczyszczalnia została swymi parametrami przygotowana do obsługi terenu całej Gminy. W tym celu połączono kolektorami tłoczno-grawitacyjnymi poszczególne miejscowości z nową oczyszczalnią. Całe przedsięwzięcie kosztowało kilkadziesiąt milionów złotych. Zostało ono zauważone i docenione poprzez przyznanie Gminie wyróżnień i certyfikatów związanych z ochroną środowiska, m.in. Wyróżnienie w konkursie Ekolaury Polskiej Izby Ekologii oraz Tytuł Laureata Programu Przyjazna Gmina w kategorii Ekologia, ale przede wszystkim służy na co dzień Mieszkańcom. Skończyły się uciążliwości związane z wykorzystywaniem przestarzałych sposobów oczyszczania ścieków i otworzyła się możliwość podłączania do kanalizacji całej dynamicznie rozwijających się miejscowości.



ści. Proces ten nie jest zakończony. Kolejne części Gminy objęte są intensywnymi działaniami zmierzającymi do zakończenia kanalizowania pozostałego jeszcze terenu Gminy (w miejscowości Kobylarnia realizuje się inwestycję, której budżet sięga kilkunastu milionów złotych). Ponadto podjęte zostały prace związane z kolejnym miejscem pozyskania wody dla gminnego wodociągu. Zakończenie tego przedsięwzięcia zapewni zaopatrzenie w wodę bez obaw nawet jej czasowych niedoborów.

Mocną stroną Gminy są funkcjonujące na jej terenie instytucje odpowiedzialne za wypełnianie misji społecznych w poszczególnych obszarach życia codziennego. Przykładowo Gminna Przychodnia Zdrowia w dwóch lokalizacjach świadczy usługi z zakresu rehabilitacji, a w ramach gminnego systemu oświaty działają dwa przedszkola i dwie szkoły podstawowe, do których dowożone są dzieci. Nowoczesna siedziba jednego z przedszkoli, dzięki wsparciu Unijnemu, została oddana do użytku w 2018 roku i zapewnia nie tylko spełnienie zapotrzebowania na swe usługi statutowe, ale ponadto dzięki nowoczesnemu kompleksowi kuchennemu obsługuje również sąsiednią szkołę. Placówki prowadzone przez Gminę współpracują z jednostkami niepublicznymi oferującymi usługi przedszkolne i żłobkowe.

Jesteśmy bezpośrednimi sąsiadami Bydgoszczy, dużego miasta spełniającego funkcje metropolitalne. Do lotniska mamy kilka kilometrów. Nasze tereny są włączone w system komunikacji międzygminnej pozwalający na poruszanie się na terenie Metropolii Bydgoszcz przy wykorzystaniu jednego biletu. Miejscowości tworzące Gminę Nowa Wieś Wielka usytuowane są przy dwóch ważnych drogach – krajowej nr 25 i wojewódzkiej nr 254. Droga wojewódzka jest w trakcie generalnej przebudowy, która zakończy się w 2024 r. Droga krajowa zostaje właśnie zmodernizowana poprzez podniesienie jej standardu do drogi klasy S na odcinku, który będzie obwodnicą Miejscowości Brzoza i stanowi połączenie z Bydgoszczą. Miejscowość Nowa Wieś Wielka jest w rządowym programie 100 obwodnic. W 2024 r. zostaną oddane do użytku dwie kilkunastokilometrowe ścieżki rowerowe wytyczone wzdłuż tych dróg, zapewniające



możliwość bezpiecznego skomunikowania pomiędzy różnymi częściami Gminy.

Przez teren Gminy przebiegają dwie linie kolejowe – nr 131 oraz 201. Linia nr 131 jest w trakcie przygotowywanej modernizacji związanej z podniesieniem szybkości poruszających się na niej pociągów i w związku z tym przebudowie na bezkolizyjne ulegnie większość przejazdów kolejowych. W ciągu linii nr 201 powstanie Port Intermodalny w Emilianowie. To przedsięwzięcie jest określane jako swoiste gospodarcze koło zamachowe dla całego regionu.

Oprócz zapewnienia dobrego funkcjonowania instytucji i zaspakajania najważniejszych potrzeb dla władz samorządowych istotne jest również dokładanie starań o zaoferowanie możliwości spędzania czasu wolnego i rekreacji. Dlatego też wśród przyszłych zadań do realizacji znajduje się sala sportowo-widowiskowa przy szkole w miejscowości Nowa Wieś Wielka, a obiekty w formie skateparków, pumptracków, nowych boisk, toru łuczniczego są aktualnie budowane w oparciu o środki z bieżącej perspektywy finansowej Unii Europejskiej. Kilkanaście milionów złotych przeznaczonych na ten cel pozwoli uporządkować ten obszar i zapewnić atrakcyjne formy spędzania czasu

wolnego. Wymienione obiekty wspomogą naturalne zasoby – największe w powiecie jezioro oraz lasy, pokrywające 62 % obszaru całej Gminy. Na tych terenach poprowadzonych jest kilkanaście szlaków turystycznych wykorzystywanych do turystyki pieszej i rowerowej. Dbałość o te trasy zaowocowała otrzymaniem tytułu Laureata Programu Turystyczna Usługa Roku 2020 w ramach VI edycji Ogólnopolskiego Programu Turystyczna Usługa Roku. Przyznając wyróżnienie w postaci Turystyczny Produkt Roku 2020 Kapituła Programu pozytywnie oceniła i nagrodziła działania naszego Samorządu doceniając szlaki historyczno-przyrodnicze, które związane są z wieloma ważnymi oraz ciekawymi miejscami i wydarzeniami.

Nasza mała Ojczyzna jest „dobrym miejscem do mieszkania” przede wszystkim ze względu na swe niewątpliwie największe bogactwo jakim są jej Mieszkańcy. Pamiętamy, że to człowiek zawsze jest najważniejszy. Dbamy o to, by w naszej Gminie mógł się realizować gospodarczo, miał zaspokojone swe fundamentalne potrzeby i miło spędzał czas przeznaczony na odpoczynek.

W swych działaniach staramy się odpowiadać na potrzeby naszych Mieszkańców i proponować coraz lepsze dla nich rozwiązania.



Uczestnicy XVIII Bydgoskiego Rowerowego Rajdu Niepodległości

Nazwisko i imię	nr startowy	miejsowość	Nazwisko i imię	nr startowy	miejsowość	Nazwisko i imię	nr startowy	miejsowość
Aleksandrak Jarosław	423	Bydgoszcz	Cichański Marcin	64	Trzeciewiec	Gabryel Wojciech	250	Tuchola
Ambryzewski Mariusz	452	Solec Kujawski	Cierpiszewski Andrzej	431	Września	Gabryszak Krzysztof	272	Rogowo
Andrzejewski Ryszard	193	Bydgoszcz	Cygański Adam	262	Bydgoszcz	Gabryszak Magdalena	273	Rogowo
Antczak Mariusz	420	Bydgoszcz	Czajka Aleksander	77	Bydgoszcz	Gac Tomasz	387	Brzoza
Antoniak Daniel	223	Więcbork	Czekalski Jan	72	Pobiedziska	Gapińska Anna	296	Bydgoszcz
Balcerzak Sebastian	116	Olimpin	Czyżewski Jarosław	242	Bydgoszcz	Gąsiorowski Krzysztof	181	Kruszwica
Banach Piotr	192	Bydgoszcz	Damski Henryk	166	Bydgoszcz	Gil Wiktor	115	Bydgoszcz
Banaszak Ilona	217	Bydgoszcz	Dąbkowski Wojciech	109	Solec Kujawski	Gizycki Szymon	143	Tupadły
Barszczewski Sebastian	121	Bydgoszcz	Dembek Magdalena	224	Bydgoszcz	Gonia Bernard	327	Bydgoszcz
Bednarek Tomasz	199	Bydgoszcz	Dembek Marek	225	Bydgoszcz	Gotowicz Mariusz	330	Bydgoszcz
Belter Krzysztof	281	Bydgoszcz	Denis Piotr	99	Piła	Górecki Adam	348	Aleksandrów Kujawski
Biały Joanna	111	Bydgoszcz	Derkowski Michał	21	Brzoza	Górnikiewicz Ryszard	55	Żnin
Biały Szymon	184	Bydgoszcz	Dolinski Maciej	338	Bydgoszcz	Górski Marian	237	Solec Kujawski
Biernacki Tomasz	230	Koronowo	Domaros Monika	213	Bydgoszcz	Grabiński Henryk	43	Inowrocław
Biernatowicz Wacław	304	Chojniczki	Dombrowski Jakub	369	Bydgoszcz	Grobelna Angelika	119	Bydgoszcz
Bilicki Bogusław	39	Bydgoszcz	Dornowski Henryk	188	Trzęmiętowo	Grobelny Robert	218	Toruń
Bis Kazimierz	337	Rekcin	Dorosch Janusz	284	Bydgoszcz	Groskop Michał	159	Bydgoszcz
Biskup Rafał	80	Bydgoszcz	Dorsch Janusz	429	Bydgoszcz	Gruszczyński Adam	145	Bydgoszcz
Błoński Jarosław	137	Bydgoszcz	Dorszewska-Kaniak Kinga	169	Czarnowo	Gryczka Barbara	407	Bydgoszcz
Bogdańska Teresa	311	Żnin	Drabik Karolina	404	Zielonczyn	Grzesica-Głębocka Agnieszka	450	Bydgoszcz
Bogdański Mariusz	164	Żnin	Drabik Tomasz	405	Zielonczyn	Grzybowski Mirosław	157	Bydgoszcz
Bombicki Krystian	354	Bukowiec	Drażdzewski Piotr	197	Bydgoszcz	Gulbicka Katarzyna	332	Bydgoszcz
Borkowski Adam	127	Bydgoszcz	Dróbka Krzysztof	418	Bydgoszcz	Gzella Adam	135	Bydgoszcz
Bożek Mariusz	436	Brzoza	Dryll Adam	233	Więcbork	Harasimiuk Rafał	443	Toruń
Brona Sławomir	133	Łochowo	Dryll Milena	234	Więcbork	Hejda Jakub	102	Bydgoszcz
Bryła Tadeusz	374	Szydłowo	Dudziak Bartek	305	Bydgoszcz	Herduś Mirosław	27	Dąbrowa Chelmińska
Buczowski Jerzy	441	Żnin	Dudziński Jack	265	Bydgoszcz	Hoffman Aleksander	468	Brzoza
Bukolt Danuta	412	Bydgoszcz	Durlak Magdalena	189	Kobylarnia	Idczak Tomasz	382	Bydgoszcz
Burek Mirosław	150	Pruszcz	Dziatkowska Sandra	26	Łabiszyn	Iwaniuk Jacek	85	Bydgoszcz
Burnicka-Szymańska Danuta	165	Toruń	Dziatkowski Łukasz	23	Łabiszyn	Iwaniuk Anita	87	Bydgoszcz
Butowski Michał	392	Bydgoszcz	Eisop Marcin	380	Bydgoszcz	Jabłoński Tomasz	394	Łochowo
Bystrzyńska Emilia	163	Bydgoszcz	Falarz Daniel	454	Solec Kujawski	Jackowska Lena	451	Bydgoszcz
Bystrzyński Jan	104	Bydgoszcz	Fehlan Łukasz	424	Murowaniec	Jagła Magdalena	355	Bydgoszcz
Cegielski Maciej	364	Bydgoszcz	Fertykowski Stanisław	190	Bydgoszcz	Jagła Sławomir	356	Bydgoszcz
Ch Patryk	219	Bydgoszcz	Figiel Emilia	17	Podgórzyn	Jagła Tomasz	358	Bydgoszcz
Chmielewski Zbigniew	287	Bydgoszcz	Florek Tomasz	172	Zielonka	Jamuła Jarosław	375	Bydgoszcz
Chruściński Jan	435	Brzoza	Frankowski Marcin	376	Bydgoszcz	Janik Mariusz	92	Bydgoszcz
Chudziński Jacek	440	Niemcz	Frąc Patryk	422	Bydgoszcz	Janka Bartosz	50	Gniezno
Chwiałkowska Joanna	15	Bydgoszcz	Frątczak Piotr	398	Koronowo	Jankowska Ilona	300	Łochowo

Uczestnicy XVIII Bydgoskiego Rowerowego Rajdu Niepodległości

Nazwisko i imię	nr startowy	miejsowość	Nazwisko i imię	nr startowy	miejsowość	Nazwisko i imię	nr startowy	miejsowość
Jankowska Agata	413	Rogowo	Komółka Joanna	93	Bydgoszcz	Kuźniacki Mateusz	410	Bydgoszcz
Jankowski Jacek	386	Bydgoszcz	Kosmela Janusz	84	Bydgoszcz	Kwaśnicki Piotr	140	Koronowo
Jankowski Stanisław	390	Bydgoszcz	Kostrzewska Agnieszka	291	Bydgoszcz	Kwiatkowska Anna	90	Koronowo
Jankowski Mirosław	414	Rogowo	Kostuch Jan	470	Garcz	Kwiatkowska Katarzyna	316	Bydgoszcz
Jankowski Maciej	283	Środa Wielkopolska	Kościuk Jacek	146	Bydgoszcz	Kwiatkowski Stanisław	31	Bydgoszcz
Jaruzel Justyna	152	Bydgoszcz	Kowalewski Łukasz	44	Tczew	Kwiatkowski Tomasz	45	Bydgoszcz
Jasiński Łukasz	59	Bydgoszcz	Kowalska Aneta	154	Włocawek	Kwiatkowski Piotr	315	Bydgoszcz
Jaszkowski Stanisław	191	Bydgoszcz	Kowalski Jacek	186	Solec Kujawski	Kwiatkowski Maciej	448	Koronowo
Jaworski Adam	120	Bydgoszcz	Kozera Sebastian	395	Łochowo	Kwolek Kamil	430	Sulnówko
Jaworski Sławomir	216	Kłokock	Kozicki Tomasz	147	Bydgoszcz	Lachowicz Paweł	226	Osielsko
Jaworski Wojciech	289	Bydgoszcz	Kozubowska Agnieszka	136	Bydgoszcz	Landecki Dariusz	323	Bydgoszcz
Jurek Krzysztof	459	Bielawy	Kraszkiewicz Wioletta	96	Bydgoszcz	Landowski Michał	214	Bydgoszcz
Juzyszyn Dawid	67	Bydgoszcz	Krawiecki Piotr	33	Bydgoszcz	Latuszek Monika	313	Bydgoszcz
Kaczmarek Grzegorz	11	Inowrocław	Kropińska Ewa	5	Brzoza	Latuszek Marcin	314	Bydgoszcz
Kaczmarowski Michał	473	Bydgoszcz	Kropiński Dariusz	32	Brzoza	Latuszek Bartłomiej	353	Bydgoszcz
Kajdasz Jarosław	206	Bydgoszcz	Krupińska Aleksandra	261	Zamość	Lau Dariusz	388	Brzoza
Kalemon Jarosław	46	Bydgoszcz	Krusik Krzysztof	14	Inowrocław	Ledóchowski Jerzy	268	Bydgoszcz
Kamińska Viola	131	Koronowo	Kruszyński Marcin	381	Bydgoszcz	Lesiński Stanisław	16	Pia
Kamińska Monika	365	Bydgoszcz	Krysztosiak Robert	75	Brzoza	Lewandowska Beata	56	Bydgoszcz
Kamiński Leszek	130	Koronowo	Krzysztof Bordon	415	Murowaniec	Lewandowska Jadwiga	204	Bydgoszcz
Kamiński Krzysztof	277	Bydgoszcz	Krzyżański Marek	329	Szubin	Lewandowski Piotr	58	Bydgoszcz
Kanadys Jacek	144	Kobyłarnia	Książkiewicz Damian	400	Murowaniec	Lipecka Ewa	212	Bnin
Karasek Cezary	63	Toruń	Książkiewicz Celina	401	Murowaniec	Lis Wojciech	359	Gdańsk
Kasprzyk Agnieszka	53	Strzałkowo	Kubatzka Magdalena	178	Lutowo	Lisiecka Elżbieta	24	Bydgoszcz
Kaszyńska Marysia	258	Łowinek	Kubiak Katarzyna	91	Inowrocław	Lubawy Paweł	66	Szubin
Kaszyński Przemysław	158	Łowinek	Kubicki Maciej	161	Bydgoszcz	Lubawy Dorota	69	Szubin
Kaszyński Antek	257	Łowinek	Kubiś Józef	41	Kłodawa	Ludwik Krystyna	78	Łysomice
Kieca Andrzej	439	Bydgoszcz	Kuczora Anna	182	Nowa Wieś Wielka	Łabuńska Anna	252	Kotomierz
Kilianczyk Krzysztof	341	Złotniki Kujawskie k	Kuczora Marcin	183	Nowa Wieś Wielka	Łastowski Jakub	361	Łochowice
Kitliński Mateusz	280	Bydgoszcz	Kuczora Kamil	207	Dziemionna	Łaszczycy Andrzej	275	Bydgoszcz
Klimczak Marcin	476	Bydgoszcz	Kuczora Anna	209	Dziemionna	Łatanik Waldemar	203	Rynarzewo
Klimkiewicz Piotr	383	Bydgoszcz	Kuczora Norbert	210	Dziemionna	Łącka Kinga	179	Obkas
Klinowska Elżbieta	472	Łochowo	Kujawa Włodzimierz	185	Bydgoszcz	Łempicki Marek	231	Przyłęki
Kłosek Damian	340	Bydgoszcz	Kujtkowska Mirosława	263	Bydgoszcz	Łepek Krzysztof	453	Gdańsk
Kluska Jarosław	122	Bydgoszcz	Kukulski Mariusz	397	Kosakowo	Łuczak Marlena	442	Bydgoszcz
Kłos Katarzyna	40	Łochowo	Kuper Mariusz	301	Bydgoszcz	Mackowiak Tomasz	463	Bydgoszcz
Knapik Piotr	71	Bydgoszcz	Kuper Justyna	302	Bydgoszcz	Maćkowski Adam	466	Bydgoszcz
Kocik Dariusz	406	Bydgoszcz	Kurek Dariusz	446	Bydgoszcz	Maison Dorota	211	Bnin
Kocińska Dorota	267	Poznań	Kusz Zygmunt	373	Piła	Malak Robert	260	Przyłęki
Kolano Ariel	114	Solec Kujawski	Kuśmierczyk Włodzimierz	377	Piła	Mantych Mariusz	174	Kcynia

Uczestnicy XVIII Bydgoskiego Rowerowego Rajdu Niepodległości

Nazwisko i imię	nr startowy	miejsowość	Nazwisko i imię	nr startowy	miejsowość	Nazwisko i imię	nr startowy	miejsowość
Marciniak Zdzisław	38	Bydgoszcz	Ochocki Maciej	339	Inowrocław	Przybylska Katarzyna	345	Kruszwica
Marciniak Krystian	426	Bydgoszcz	Ogrodowicz Marcin	175	Bydgoszcz	Przybylski Przemysław	344	Kruszwica
Masłowska Jolanta	10	Fabianki	Ojrzanowski Rafał	95	Bydgoszcz	Przybyłka Wiktor	399	Sępólno Krajeńskie
Maślanka Laura	307	Bydgoszcz	Okołowicz Elżbieta	328	Skórcz	Ptasznik Andrzej	320	Koronowo
Mayer Mirosław	279	Nowa Wieś Wielka	Oparczyk Paweł	97	Bydgoszcz	Radtke Adam	293	Koronowo
Mazur Agnieszka	19	Solec Kujawski	Orjan Tadeusz	274	Piła	Radziejewska Grażyna	54	Brzoza
Mechliński Eugeniusz	177	Bydgoszcz	Orzechowski Leszek	299	Nowa Wieś Wielka	Radziński Stanisław	170	Białe Błota
Melka Dorota	306	Bydgoszcz	Ostrowska Anna	349	Przyłubie	Rambowicz Andrzej	324	Bydgoszcz
Michalik Łukasz	8	Brzoza	Ostrowski Waldemar	350	Przyłubie	Raus Ryszard	232	Koronowo
Michałek Magdalena	391	Nakło nad Notecią	Pabin Jarosław	110	Łochowo	Reinholz Marian	107	Terespol Pomorski
Miedzak Karol	371	Toruń	Paciorek Krzysztof	3	Nowa Wieś Wielka	Reinholz Dorota	108	Terespol Pomorski
Mielcarek Małgorzata	331	Bydgoszcz	Paczkowska Ewa	106	Olimpin	Reinholz Tomasz	167	Terespol Pomorski
Mikołajczyk Arkadiusz	259	Bydgoszcz	Palicki Michał	346	Nakło nad Notecią	Reinholz Dawid	393	Gruczno
Mikołajewska Alicja	255	Bydgoszcz	Pascha Piotr	264	Bydgoszcz	Rekowski Tadeusz	303	Toruń
Mikołajewski Dariusz	256	Bydgoszcz	Patelski Wojciech	240	Pobiedziska	Rogowska Jolanta	271	Bystaw
Mikrut Katarzyna	47	Rzeżewo	Piana Mirosław	76	Swarzędz	Rohde Michał	282	Bydgoszcz
Miniszewska Irena	42	Bydgoszcz	Piątek Roman	7	Poznań	Rohde Danuta	283	Bydgoszcz
Minta Andrzej	427	Bydgoszcz	Piechocka Dorota	309	Szubin	Rohde Danuta	308	Bydgoszcz
Minta Katarzyna	428	Bydgoszcz	Piechocki Krzysztof	310	Szubin	Rolirad-Kolano Marzena	113	Solec Kujawski
Miszczak Beata	22	Koronowo	Pieczka Maciej	34	Osielsko	Rosinski Tomasz	312	Bydgoszcz
Miszke Natalia	266	Tuchola	Piekarska Karolina	221	Niwy	Rumiński Krzysztof	51	Pobiedziska
Miśko Magdalena	357	Bydgoszcz	Piekarski Dawid	220	Niwy	Rybicki Rafał	6	Gdańsk
Mitleger Dominika	295	Liszkowo	Pieszak Patryk	449	Bydgoszcz	Rychłowski Wiesław	227	Sicienko
Młynarczyk Kamila	366	Bydgoszcz	Pietrzak Jarosław	176	Bydgoszcz	Rzepecki Jacek	445	Bydgoszcz
Moskał Aleksander	62	Borówno	Piętko Sylwia	205	Bydgoszcz	Sabiniarz Bartek	469	Bydgoszcz
Moskał Jadwiga	68	Borówno	Pik Dorota	125	Białe Błota	Sadłowska Natalia	98	Bydgoszcz
Muszyński Adrian	112	Bydgoszcz	Piotrowski Tomasz	57	Bydgoszcz	Sadowski Robert	335	Karnkowskie Rumunki
Nadolna Patrycja	162	Sicienko	Pirowicz Radek	408	Nowa Wieś Wielka	Sarnowska Anetta	35	Bydgoszcz
Nadolny Marek	196	Sicienko	Pluciennik Michał	1	Minikowo	Seklecki Rafał	222	Bydgoszcz
Nawrocki Jacek	126	Bydgoszcz	Pluciennik Tymoteusz	9	Minikowo	Seklecki Artur	471	Bydgoszcz
Nierebińska Agnieszka	241	Bydgoszcz	Pniewska Paulina	94	Turzany	Sekrecki Adam	367	Bydgoszcz
Niezbecki Alan	432	Nowa Wieś Wielka	Podleszański Tomasz	60	Bydgoszcz	Serafin Łukasz	148	Bydgoszcz
Nigmański Łukasz	378	Linówek	Pogoda Paweł	28	Bnin	Serafin Karolina	149	Bydgoszcz
Nowacka Brygida	402	Bydgoszcz	Pokora Hanna	249	Sicienko	Sewerńska Katarzyna	52	Bydgoszcz
Nowacki Krzysztof	379	Malbork	Polasik Piotr	433	Niemcz	Sikorska Edyta	82	Bydgoszcz
Nowak Marek	317	Żnin	Pomorska Anna	248	Rogowo	Sikorski Rafał	83	Bydgoszcz
Nowak Seb	421	Solec Kujawski	Pomorska Anna	278	Rogowo	Siuda Mariusz	138	Pruszcz
Nowakowski Łukasz	247	Bydgoszcz	Popow Alicja	2	Poznań	Siuda Arkadiusz	142	Koronowo
Nowicki Zenon	474	Więcbork	Porazińska Viktoria	363	Bydgoszcz	Skibiński Krzysztof	103	Bydgoszcz
Nowogórski Jarosław	238	Koronowo	Pozorski Jarosław	236	Bydgoszcz	Skoniecka Agnieszka	118	Zamość

Uczestnicy XVIII Bydgoskiego Rowerowego Rajdu Niepodległości

Nazwisko i imię	nr startowy	miejsowość	Nazwisko i imię	nr startowy	miejsowość	Nazwisko i imię	nr startowy	miejsowość
Skopowski Rafał	352	Białe Błota	Szopinska Justyna	168	Serock	Wiśniewski Radosław	297	Bydgoszcz
Skórcz Michał	372	Bydgoszcz	Szopiński Rafał	61	Bydgoszcz	Wiśniewski Jacek	434	Bolechówko
Skuratowicz Dariusz	73	Radziejów	Szopiński Wojciech	416	Serock	Wiśniewski Mikołaj	437	Olimpin
Smeja Marcin	419	Maksymilianowo	Szreiber Andrzej	455	Tuchola	Wiśniewski Remigiusz	457	Kcynia
Smigel Anna	325	Cekcyn	Sztejka Kinga	318	Bydgoszcz	Witoński Bartosz	128	Bydgoszcz
Smigel Paulina	326	Cekcyn	Sztejka Andrzej	467	Bydgoszcz	Włodarczyk Tomasz	229	Łódź
Smoczyk Piotr	48	Bydgoszcz	Szulc Piotr	321	Koronowo	Wojciechowski Mariusz	101	Nakło nad Notecią
Sobczyńska Agata	202	Łódź	Szulc Katarzyna	322	Koronowo	Wołoszyn Kazimierz	13	Bydgoszcz
Sobczyński Bogumił	200	Bydgoszcz	Szwarczewski Jarosław	292	Bydgoszcz	Wójtowicz Paweł	251	Świecie
Sobieraj Mariusz	141	Bydgoszcz	Szymandera Łukasz	153	Bydgoszcz	Wróblewski Sławomir	198	Pruszcz
Sobieszczek Jacek	447	Sadki	Szymandera Mirosław	155	Bydgoszcz	Wykrzykowski Andrzej	30	Chełmno
Sochacki Michał	336	Bydgoszcz	Szymański Jacek	396	Łochowo	Wypych Paweł	288	Tur
Sosnowski Mieczysław	475	Więcbork	Świątek Marcin	100	Toruń	Wyrzykowski Marcin	239	Zamość
Sowiński Mariusz	409	Bydgoszcz	Świetlik Iwona	123	Gościeradz	Zabłocka Maria	65	Gogótkowo
Stachowiak Wojciech	462	Bydgoszcz	Świetlik Piotr	124	Gościeradz	Zabłocka Wiktoria	389	Środa Wielkopolska
Stańczyk Maciej	370	Bielawy	Świetlik Przemysław	194	Białe Błota	Zabrocki Piotr	243	Bydgoszcz
Starczewski Michał	464	Złotniki Kujawskie	Świetlik Piotr	195	Białe Błota	Zadroga Sylwia	411	Ruszwica
Stawicka Anna	245	Nekla	Taczkowski Dariusz	156	Bydgoszcz	Zakrzewski Marcin	208	Koronowo
Stawicki Bartłomiej	244	Nekla	Tokarska Katarzyna	276	Bydgoszcz	Zalewska Patrycja	12	Strzałkowo
Stefaniak Adam	294	Liszkowo	Tomasiewicz Rafał	171	Koronowo	Zalóg Krzysztof	74	Bydgoszcz
Stepka Piotr	246	Nakło Nad Notecią	Tomasiewicz Katarzyna	187	Koronowo	Zapadka Mariusz	360	Zielonka
Stępniewska Marta	180	Szubin	Tomaszewska Dorota	342	Kruszwica	Zaracki Sławek	132	Bydgoszcz
Stoński Dariusz	4	Bydgoszcz	Tomaszewski Albin	343	Kruszwica	Zawadzka Ewa	461	Maksymilianowo
Stróżyński Michał	368	Bydgoszcz	Tomczak Mateusz	334	Wrocław	Zawadzki Wojciech	460	Maksymilianowi
Strzałka Krzysztof	285	Bydgoszcz	Trzciniński Eugeniusz	444	Bydgoszcz	Zawidzki Maciej	385	Bydgoszcz
Strzałkowski Janusz	384	Szubin Wieś	Turmasova Anastazja	465	Bydgoszcz	Zdrojek Marcin	417	Bydgoszcz
Strzok Aleksander	201	Pobiedziska	Ulatowski Marek	81	Bydgoszcz	Zdziarska Magdalena	458	Nowe Dąbie
Stuczyński Zygmunt	70	Bydgoszcz	Wała Hania	347	Bydgoszcz	Zelek Aleksandra	319	Bydgoszcz
Stuczyński Kuba	88	Nakło nad Notecią	Wardach Michał	129	Tryszczyn	Zieliński Radosław	36	Bydgoszcz
Stuczyński Jacek	89	Nakło nad Notecią	Wardach Joanna	134	Tryszczyn	Zieliński Piotr	139	Inowrocław
Sudyk Magdalena	49	Bydgoszcz	Wasielewski Przemysław	86	Bydgoszcz	Zieliński Paweł	215	Bydgoszcz
Sura Michał	151	Koronowo	Wawrzonkowski Grzegorz	403	Bydgoszcz	Zieliński Arek	333	Bydgoszcz
Suwiński Tomasz	173	Bydgoszcz	Wąsik Jakub	362	Bydgoszcz	Zieliński Wojciech	425	Bydgoszcz
Szafrąński Damian	286	Bydgoszcz	Wdowicki Błażej	105	Bydgoszcz	Ziętara Jacek	351	Kcynia
Szalas Przemysław	29	Bydgoszcz	Wesołek Dariusz	117	Bydgoszcz	Zimna Anna	235	Samostrzel
Szałaj Kazimierz	253	Warszawa	Wieczorek Wojciech	269	Rogowo	Zimny Artur	254	Samostrzel
Szałkowski Dariusz	456	Bydgoszcz	Wieczorek Agnieszka	270	Rogowo	Ziółkowski Piotr	25	Bydgoszcz
Szatkowski Marcin	160	Złotoria	Wiśniewska Jolanta	298	Bydgoszcz	Zwiefka Mirosław	290	Bydgoszcz
Sząszor Daniel	228	Koronowo	Wiśniewska Elżbieta	438	Olimpin	Zwoliński Łukasz	37	Łabiszyn
Szociński Robert	79	Inowrocław	Wiśniewski Zbigniew	18	Olimpin	Żydowicz Tomasz	20	Salno



18 lat Bydgoski Rowerowy Rajd Niepodległości 2007-2024

2007



2008



2009




2010



2011



2012



2013



2014





18 lat Bydgoski Rowerowy Rajd Niepodległości 2007-2024

2015



2016



2017




2018



2019



2020



2021



2022





18 lat Bydgoski Rowerowy Rajd Niepodległości 2007-2024

2023



XVIII Bydgoski Rowerowy Rajd Niepodległości 11 listopada 2024 r.

Uczestnicy rajdu przyjechali z:



Aleksandrów Kujawski
Białe Błota
Bielawy
Bnin
Bnin
Bolechówko
Borówno
Brzoza
Bukowiec
Bydgoszcz
Bysław
Cekcyn
Chełmno
Chojniczki
Czarnowo
Dąbrowa Chełmińska
Dziemionna
Fabianki
Garcz
Gdańsk
Gniezno
Gogótkowo
Gościeradz
Gruczno
Inowrocław
Karnkowskie Rumunki
Kcynia
Kłodawa
Kłokock
Kobylarnia
Koronowo
Kosakowo
Kotomierz
Kruszwica
Linówek

Liszkowo
Lutowo
Łabiszyn
Łochowice
Łochowo
Łowinek
Łódź
Łysomice
Maksymilianowo
Malbork
Minikowo
Murowaniec
Nakło nad Notecią
Nekla
Niemcz
Niwy
Nowa Wieś Wielka
Nowe Dąbie
Obkas
Olimpin
Osielsko
Piła
Pobiedziska
Podgórzyn
Poznań
Pruszcz
Przyłęki
Przyłubie
Radziejów
Rekcin
Rogowo
Ruszwica
Rynarzewo
Rzezewo
Sadki

Salno
Samostrzel
Serock
Sępólno Krajeńskie
Siczenko
Skórcz
Solec Kujawski
Strzałkowo
Sulnówko
Swarzędz
Szubin
Szubin Wieś
Szydłowo
Środa Wielkopolska
Świecie
Tczew
Terespól Pomorski
Toruń
Tryszczyn
Trzeciewiec
Trzemiętowo
Tuchola
Tupadły
Tur
Turzany
Warszawa
Więcbork
Włocławek
Wrocław
Września
Zamość
Zielonczyn
Zielonka
Złotniki Kujawskie
Złotoria
Żnin

18 LAT RAZEM Bydgoski Rowerowy Rajd Niepodległości



- 2007
- 2008
- 2009
- 2010
- 2011
- 2012
- 2013
- 2014
- 2015
- 2016
- 2017
- 2018
- 2019
- 2020
- 2021
- 2022
- 2023
- 2024



XVIII Bydgoski Rowerowy Rajd Niepodległości 11 listopada 2024 r.

